



Anschrift der Tagungsstätte

Die GHz-Tagung findet in den Räumlichkeiten der Volkshochschule Dorsten statt:

Volkshochschule/Bibliothek
Bildungszentrum Maria Lindenhof
Im Werth 6, 46282 Dorsten
Koordinaten: N51.66564 E6.96341

Anfahrt aus dem Norden: über die A31

1. Die Autobahn A31 verlassen Sie an der Ausfahrt „Schermbbeck“ (Nummer 37) und fahren auf der B58 rechts ab Richtung Haltern.
2. Nach cirka 600 m biegen Sie an der nächsten Kreuzung rechts ab auf die B224 Richtung Dorsten-Zentrum bis zum Gemeindedreieck (knapp 5 km). Dort rechts abbiegen und die Lippebrücke überqueren und direkt die Ausfahrt nehmen. Am Ende der Straße biegen Sie links ab und folgen der Ausschilderung „Volkshochschule“.
3. Biegen Sie dann links in die Brüderstraße. Sie folgen dem Straßenverlauf, nach einer Kurve heißt die Straße Im Werth.
4. Die Straße unterquert das VHS-Gebäude, direkt dahinter kann man rechts in das Parkhaus fahren. Wenn Sie aus dem Treppenhaus des Parkhauses herauskommen, befindet sich der Eingang der Volkshochschule nach etwa 20 m auf der rechten Seite.

Anfahrt aus dem Süden: über die A31


1. Im Ruhrgebiet fahren Sie von der A2 im Autobahnkreuz Bottrop auf die A31 in Richtung Emden.
2. Die Autobahn A31 verlassen Sie an der Ausfahrt „Dorsten-West“ (Nummer 38) und fahren auf der Königsberger Allee (später Gahlener Straße, Südwahl) in Richtung Dorsten.
3. Nach ca. 2,8 km kommen Sie an eine Kreuzung, an der sich der Busbahnhof und eine McDonalds-Filiale befinden. Hier biegen Sie links auf den Willy-Brandt-Ring (B224), und fahren weiter in Richtung Zentrum.
4. Sie folgen dem Straßenverlauf des Willy-Brandt-Rings (später Ostwall, Borkener Straße).
5. Nachdem Sie über die Kanalbrücke gefahren sind, biegen Sie rechts ab in die Crawleystraße, in Richtung „Maria Lindenhof“. Am Ende der Straße biegen Sie links ab und folgen der Ausschilderung „Volkshochschule“.
6. weiter siehe „Anfahrt aus dem Norden: über die A31“ Punkt 3.

Anfahrt über die A52

1. Die Autobahn A52 verlassen Sie an der Ausfahrt „Marl-Frentrop“ (Nummer 46) und fahren auf die B225 in Richtung Dorsten.
2. Nach ca. 5,4 km unterqueren Sie eine Eisenbahnbrücke und biegen an der dahinterliegenden Kreuzung rechts auf den Willy-Brandt-Ring (B224).
3. weiter siehe „Anfahrt aus dem Süden: über die A31“ Punkt 4.

GHz-Tagung Dorsten

DARC e. V. Distrikt Westfalen-Nord



Parkmöglichkeiten

Direkt unter der Volkshochschule befindet sich ein Parkhaus. Das Parkhaus kann mit Fahrzeugen bis zu einer Höhe von 1,9 m befahren werden. Für höhere Fahrzeuge bzw. Fahrzeuge mit längeren Antennen bestehen im Umfeld des Parkhauses und in den Nebenstraßen weitere Parkmöglichkeiten.

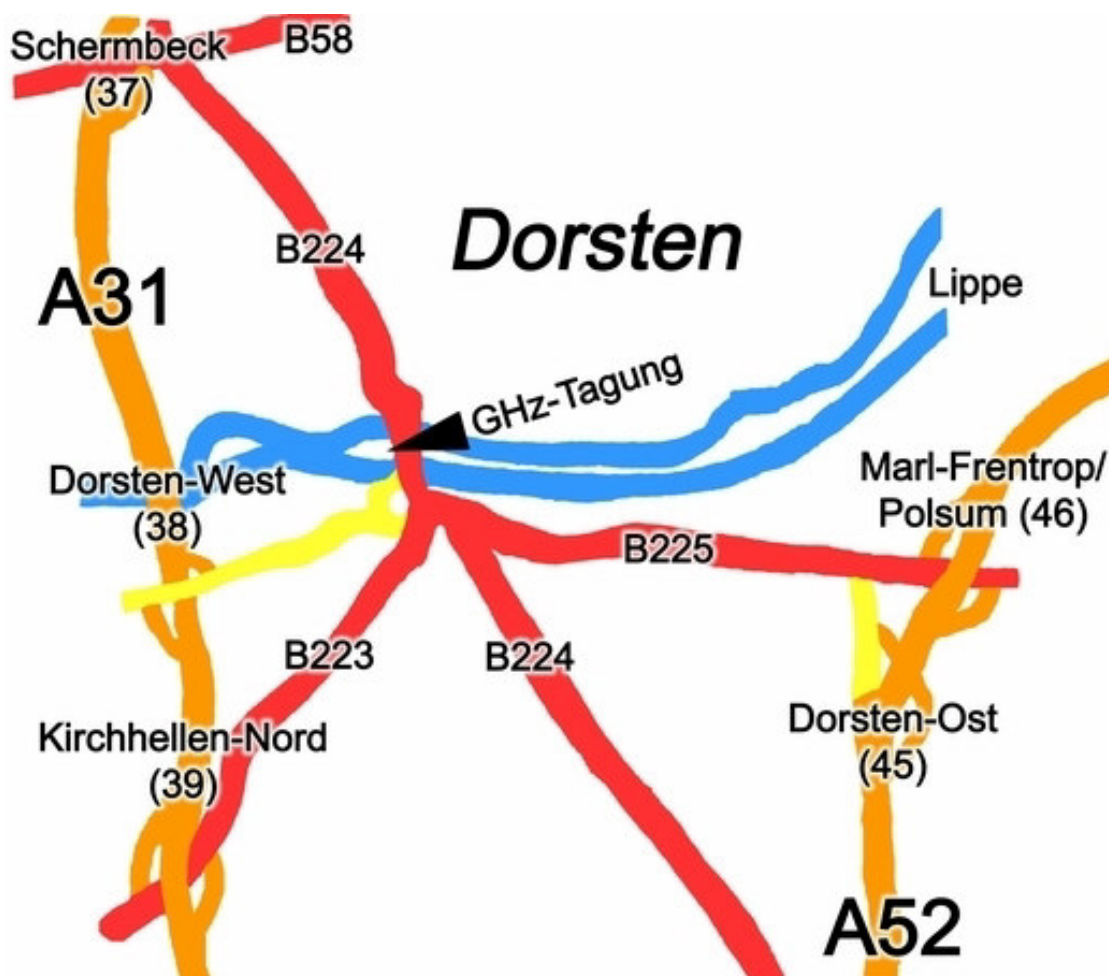
Öffentlicher Personennahverkehr

Vom Dorstener Bahnhof ist das Bildungszentrum Maria Lindenhof zu Fuß in ca. 20 Minuten zu erreichen.

Ein Taxistand befindet sich am Busbahnhof, die Fahrtzeit beträgt ca. fünf Minuten.

Alternativ können Sie mit verschiedenen Buslinien (SB26, SB28, 274, 279) bis zur Haltestelle „Lippedorf“ fahren. Die Fahrtzeit beträgt ca. vier Minuten. An der Haltestelle wechseln Sie die Straßenseite, überqueren den Wesel-Dattel-Kanal über die Fußgängerbrücke und laufen direkt auf die Volkshochschule zu.

Übersichtskarte

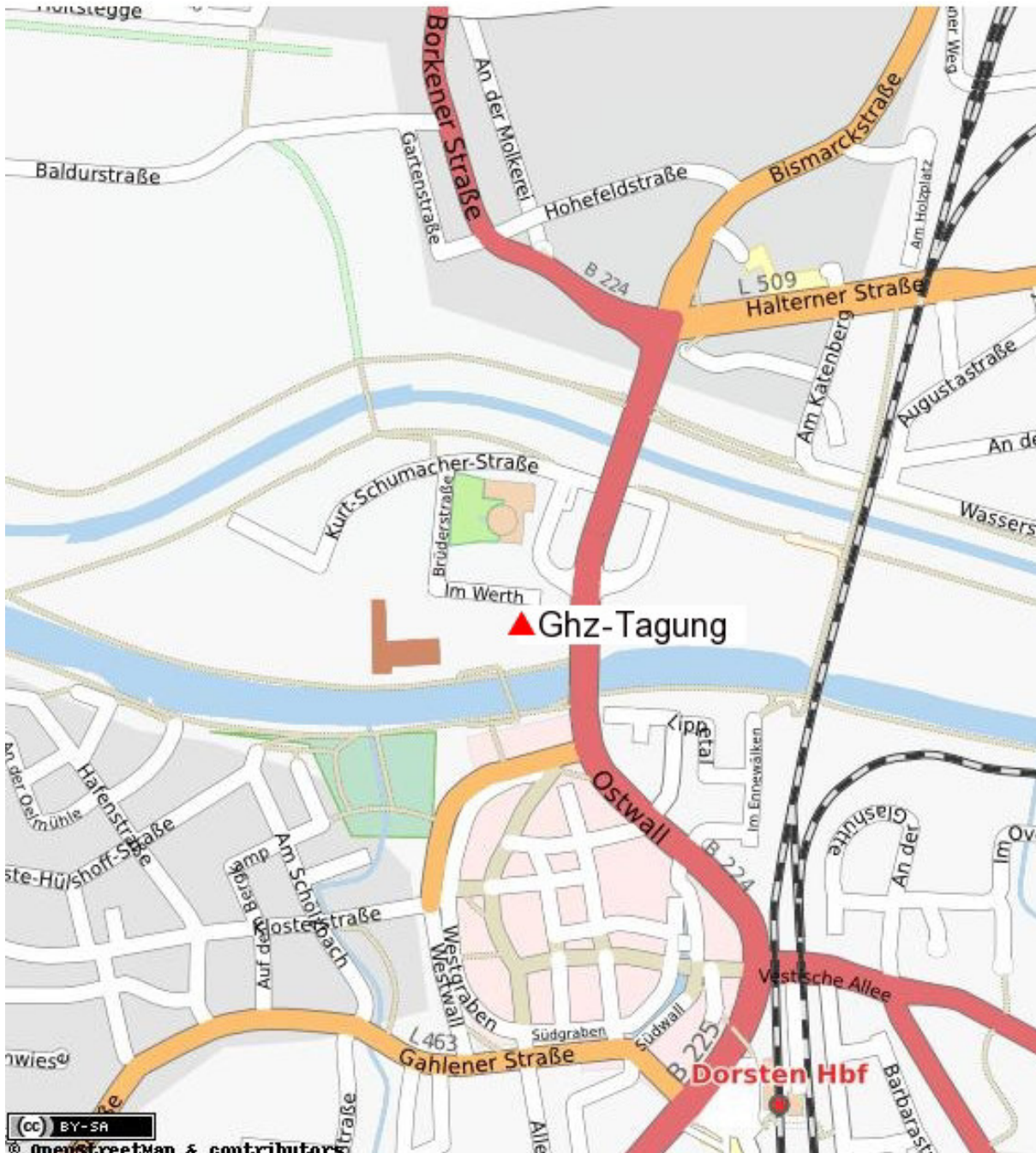


GHz-Tagung Dorsten

DARC e. V. Distrikt Westfalen-Nord



Detailkarte



Quelle: [OpenStreetMap](https://www.openstreetmap.org/)